







图例:

-  道路中心线
-  车行道边线
-  道路红线
-  人行道范围

说明:

1. 坐标G2000国家大地坐标,高程为1985高程基准
2. 比例:1:2000,尺寸单位:距离,里程以米计
3. 拟建项目位于珠港新城片区:①衡山路(邹鲁路至珠城路)长154.993米,红线宽度33.5~37米,设计时速40km/h;②海蓝路(横二路至珠城路)长329.236米,红线宽度18米,设计时速20km/h;③邹鲁路(海碧路至衡山路)长357.424米,红线宽度26米,设计时速30km/h。

